



 Città metropolitana di Torino Direzioni Adusol Integrate con gli ENI Locali	 Comune di Rivarolo C.se	 REGIONE PIEMONTE																					
<b>PROGRAMMA GENERALE DI GESTIONE DEI SEDIMENTI -          STRALCIO TORRENTE ORCO NEL TRATTO TRA CUORNE' E          CHIVASSO - PRIMO PROGRAMMA OPERATIVO -          2° LOTTO - 2° STRALCIO          COMUNE DI RIVAROLO</b>																							
<b>PROGETTO ESECUTIVO</b>																							
PROGETTO REDATTO DA: OFFICINA INGENGERIA DI TORINO Ingegneri Adusol Integrati con gli ENI Locali Società Appaltatrice Totale del Progetto																							
<table border="1" style="width: 100%; border-collapse: collapse;"> <tr> <th style="width: 10%;">REV.</th> <th style="width: 70%;">DESCRIZIONE MODIFICHE</th> <th style="width: 20%;">DATA</th> </tr> <tr> <td style="text-align: center;">0</td> <td>1° analisi</td> <td style="text-align: center;">maggio 2011</td> </tr> <tr> <td style="text-align: center;">1</td> <td>2° analisi</td> <td style="text-align: center;">maggio 2012</td> </tr> </table>	REV.	DESCRIZIONE MODIFICHE	DATA	0	1° analisi	maggio 2011	1	2° analisi	maggio 2012	<table border="1" style="width: 100%; border-collapse: collapse;"> <tr> <th style="width: 50%;">ACQUEDOTTI</th> <th style="width: 50%;">CANALI</th> </tr> <tr> <td style="text-align: center;">OP</td> <td style="text-align: center;">OP</td> </tr> <tr> <td style="text-align: center;">---</td> <td style="text-align: center;">---</td> </tr> </table>	ACQUEDOTTI	CANALI	OP	OP	---	---	<table border="1" style="width: 100%; border-collapse: collapse;"> <tr> <th style="width: 50%;">ACQUEDOTTI</th> <th style="width: 50%;">CANALI</th> </tr> <tr> <td style="text-align: center;">OP</td> <td style="text-align: center;">OP</td> </tr> <tr> <td style="text-align: center;">---</td> <td style="text-align: center;">---</td> </tr> </table>	ACQUEDOTTI	CANALI	OP	OP	---	---
REV.	DESCRIZIONE MODIFICHE	DATA																					
0	1° analisi	maggio 2011																					
1	2° analisi	maggio 2012																					
ACQUEDOTTI	CANALI																						
OP	OP																						
---	---																						
ACQUEDOTTI	CANALI																						
OP	OP																						
---	---																						
<b>1. Coordinate del sito:</b> Inp. Giovanni PONTICHI Città Metropolitana di Torino	<b>2. Coordinate del progetto:</b> POLITECNICO DI TORINO DOTT. QUARANTINI e ingegneri collaboratori Via Principe Amedeo, 14 10129 Torino	<b>3. Autore del progetto:</b> Inp. Massimo VETTORIELLO Città Metropolitana di Torino  <b>4. Data di compilazione:</b> <div style="text-align: right; font-size: 1.2em; font-weight: bold;">1819A</div>																					
<b>5. Note:</b> Inp. Giovanni PONTICHI Città Metropolitana di Torino	 	<b>6. Foglio:</b> <div style="text-align: right; font-size: 1.2em; font-weight: bold;">1819A_E_B_12_2</div>																					
<b>7. Note generali:</b> DOTT. GENI, GASTALDI PAPA Città Metropolitana di Torino		<b>8. Foglio:</b> <div style="text-align: right; font-size: 1.2em; font-weight: bold;">1.000</div>																					
<b>9. Note:</b>		<b>10. Foglio:</b>																					
<b>SEZIONI DI PROGETTO</b>																							